អង្គរ
អ៊ឹម សុខរិទ្ធ អ្នកស្រាវជ្រាវនៃអាជ្ញាធរអប្សរា

អន្តរ < (សំស្រឹត) នគរ ប្រែថា រាជធានី

ជាទីក្រុងពិសិដ្ឋ ព្រះនគរ ដែលផ្សំឡើងដោយ
ប្រាសាទរាប់រយ អាងរក្សាទឹកបារាយ ប្រព័ន្ធធារ
សាស្ត្រ និងសំណាល់បុរាណវិទ្យាជនែទៀត តាំងនៅ
ក្នុងលំហទេសភាពធំទូលាយមួយ ដែលលេចឡើង
ដោយក្រុងតូចៗ ទីប្រជុំជនជាច្រើននៅផ្ទុំគ្នា ។

អង្គរជារាជធានី
GREATER ANGKOR – 13th century CE
Courtesy National Geographic and Cowden

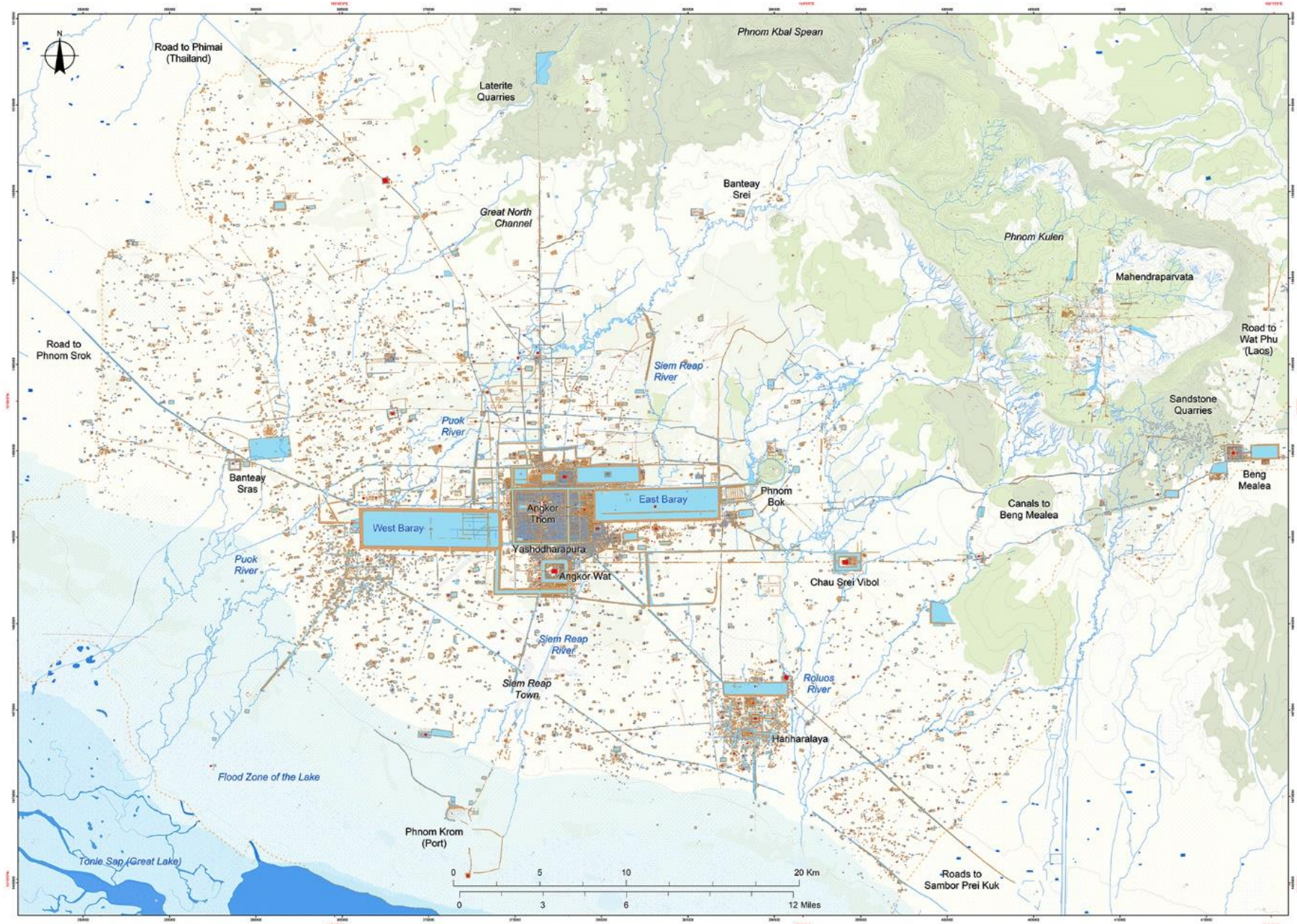
N
Road to Phimai (Thailand)
Laterite Quarries
Phnom Kbal Spean
Banteay Srei
Great North Channel
Phnom Kulen
Mahendraparvata
Road to Wat Phu (Laos)
Road to Phnom Srok
Siem Reap River
Puok River
Sandstone Quarries
Banteay Sras
Angkor Thom
East Baray
West Baray
Phnom Bok
Beng Mealea
Canals to Beng Mealea
Yashodharapura
Angkor Wat
Chau Srei Vibol
Puok River
Siem Reap River
Roluos River
Siem Reap Town
Hariharalaya
Flood Zone of the Lake
Phnom Krom (Port)
Tonle Sap (Great Lake)
0 5 10 20 Km
0 3 6 12 Miles
Roads to Sambor Prei Kuk

រាជធានីនៃចក្រភពខ្មែរ ក្នុងរយៈពេល៦០០ឆ្នាំ

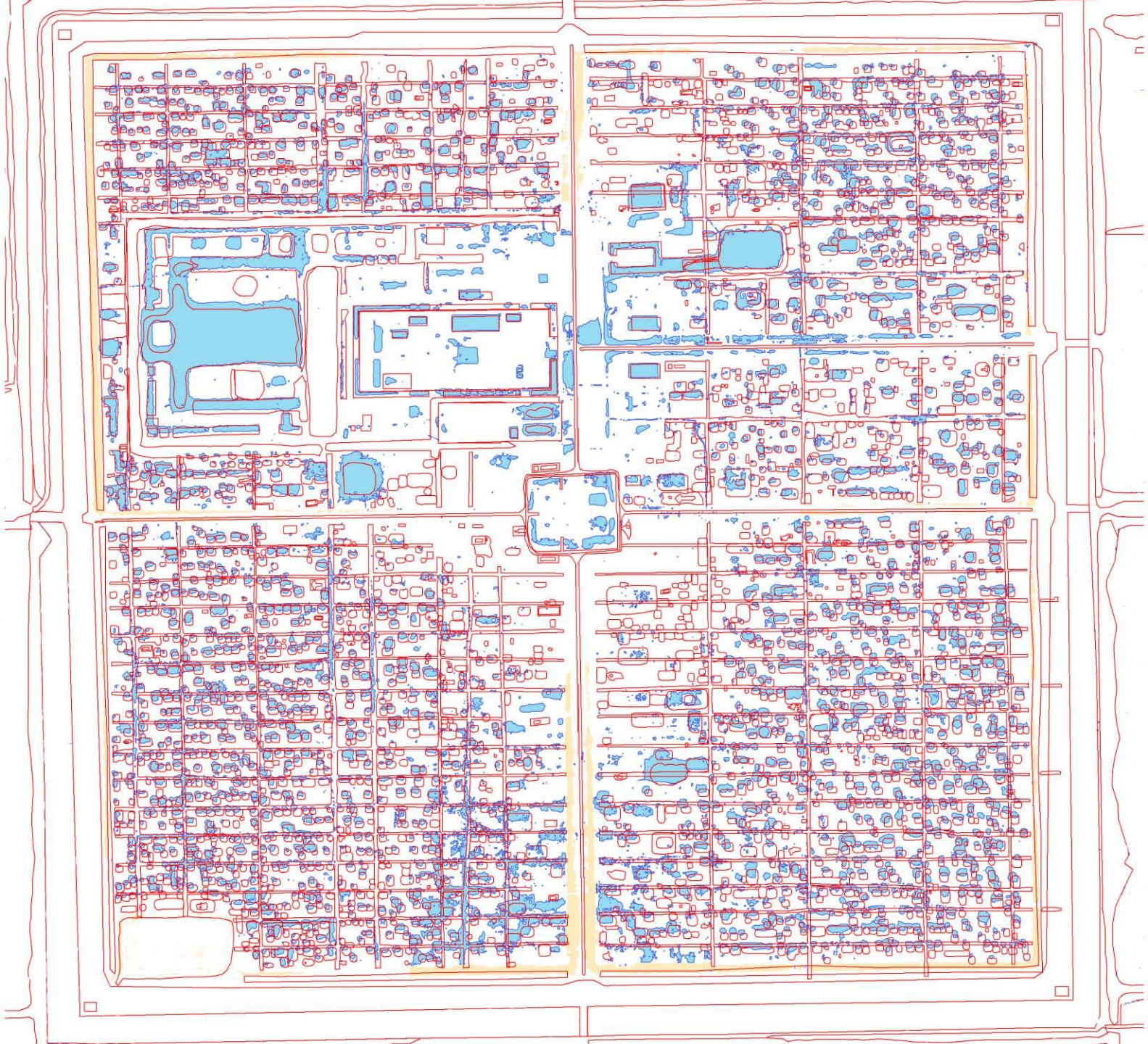

The walled City, Angkor Thom:
- 9,000,000m2

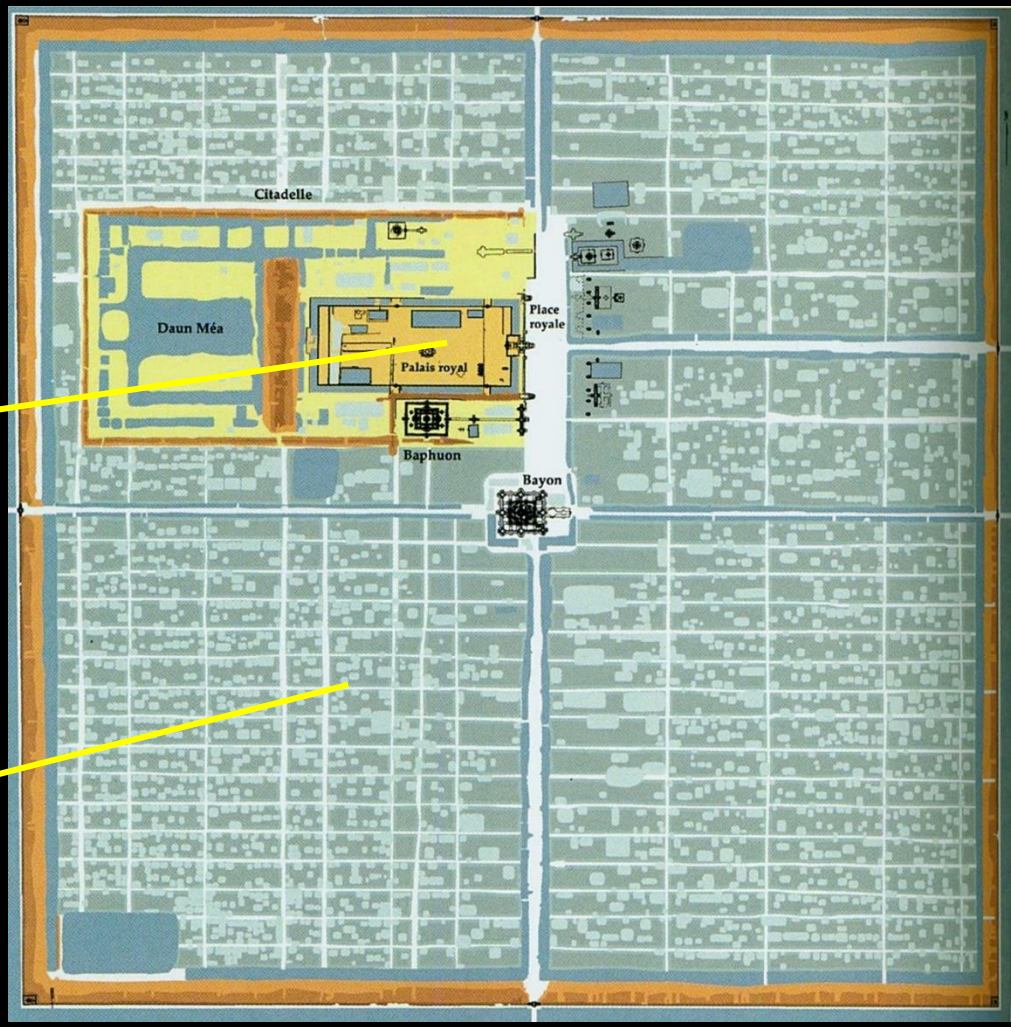

ហរិហរាល័យ Hariharālaya



រាជធានីអង្គរ៖

- ៦០០០គីឡូម៉ែត្រក្រឡា
- ជាង៨០០០០០នាក់
- ជាង ១០០០ប្រាសាទ
- បណ្តាញផ្លូវប្រហែល ៤០០គម

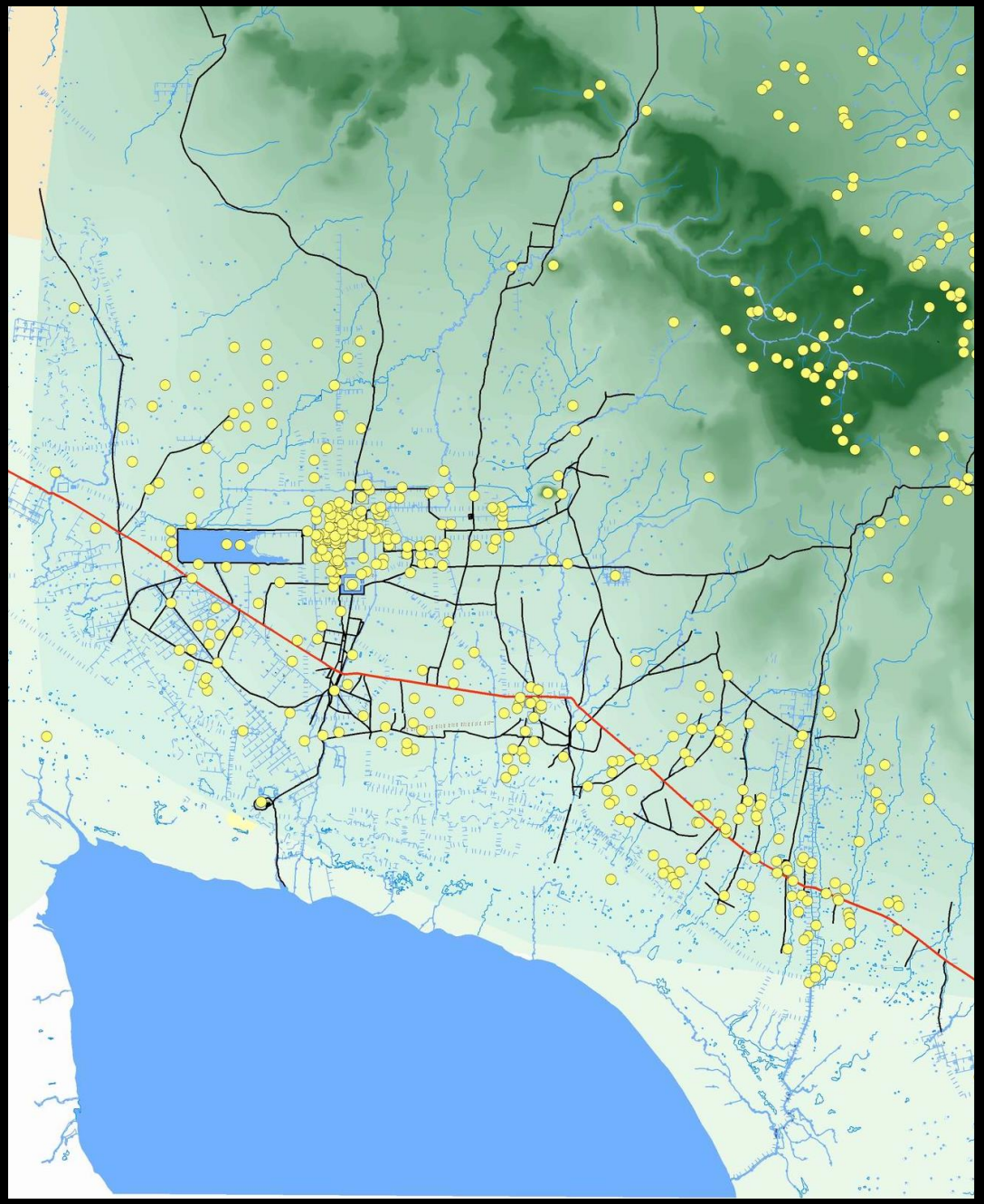

Global Comparative Studies

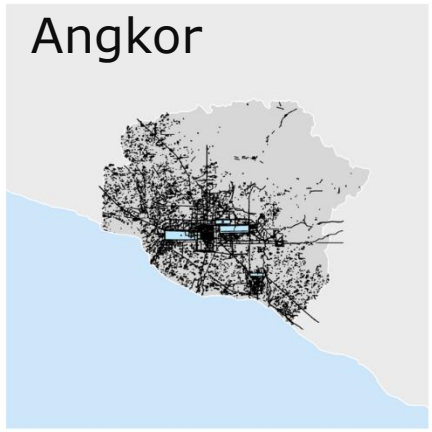

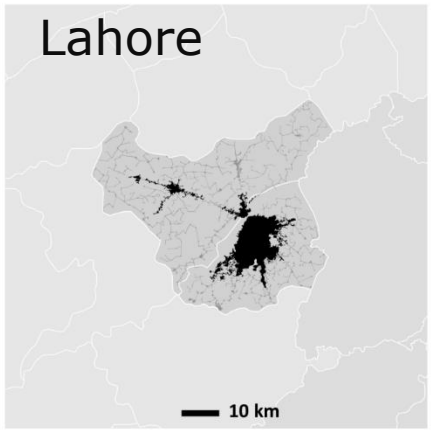

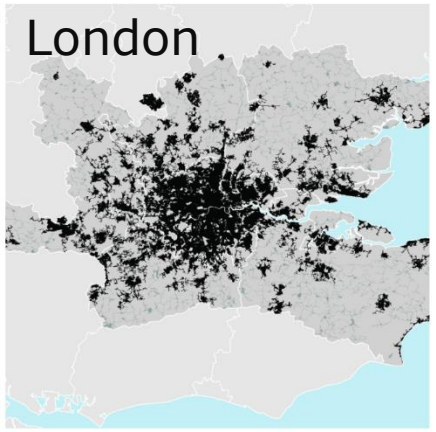

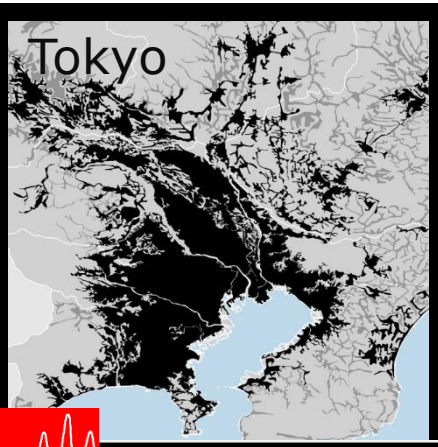

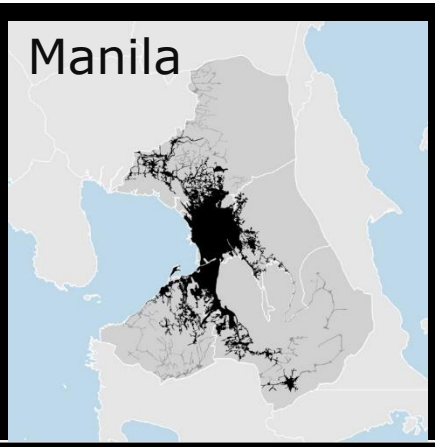

CALI Cambodian Archaeological Lidar Initiative

Data: Greater Angkor Project & LSE Cities Project

តើប្រាសាទសាងឡើងតាមទម្រង់អ្វី?

សម្ភលោក

- Cosmology
- Microcosm

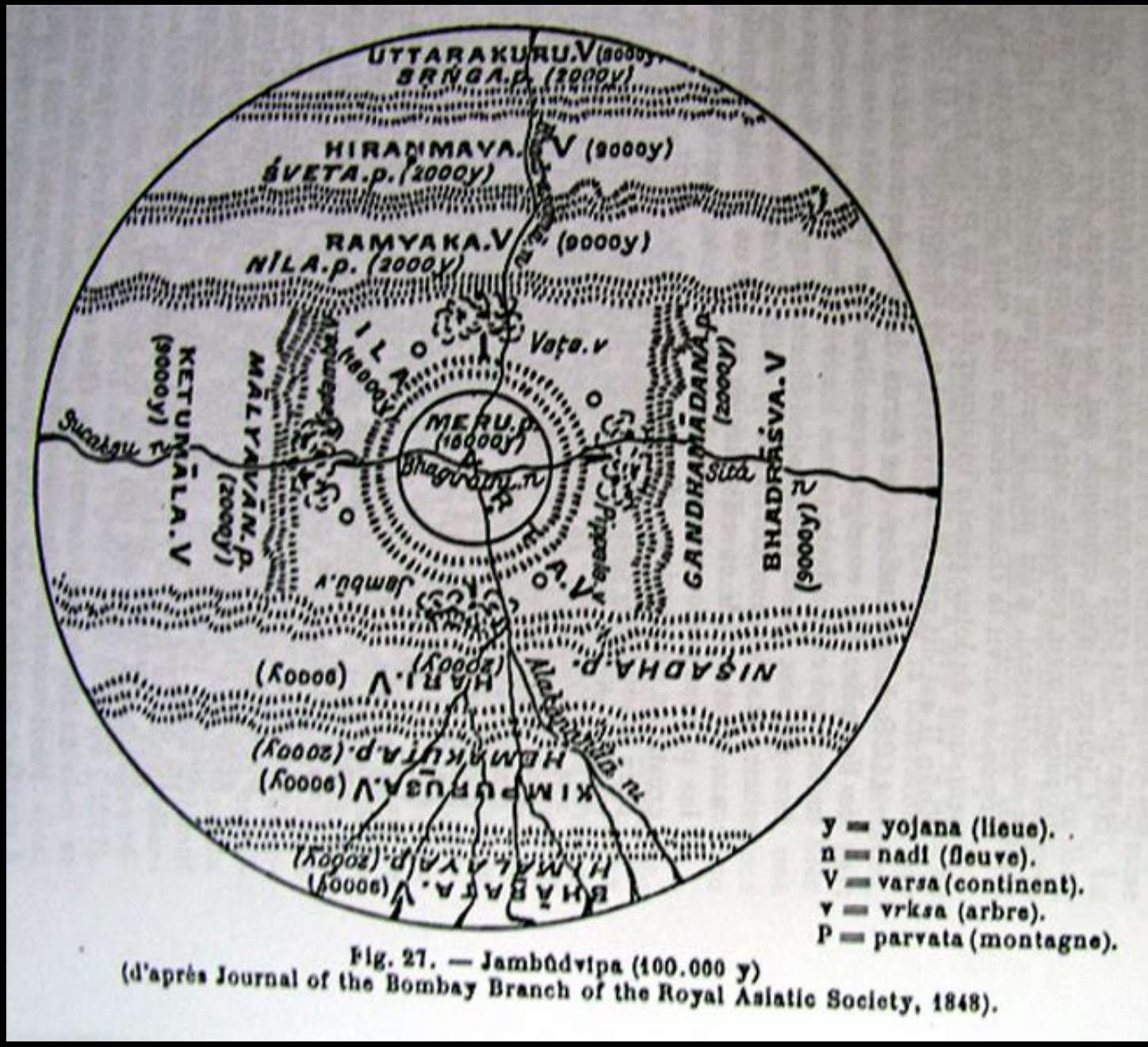

Fig. 27. — Jambûdvipa (100.000 y)
(d'après Journal of the Bombay Branch of the Royal Asiatic Society, 1848).

ចក្រវាឡតាមជ្រឹស្ដី

ឥណ្ឌា



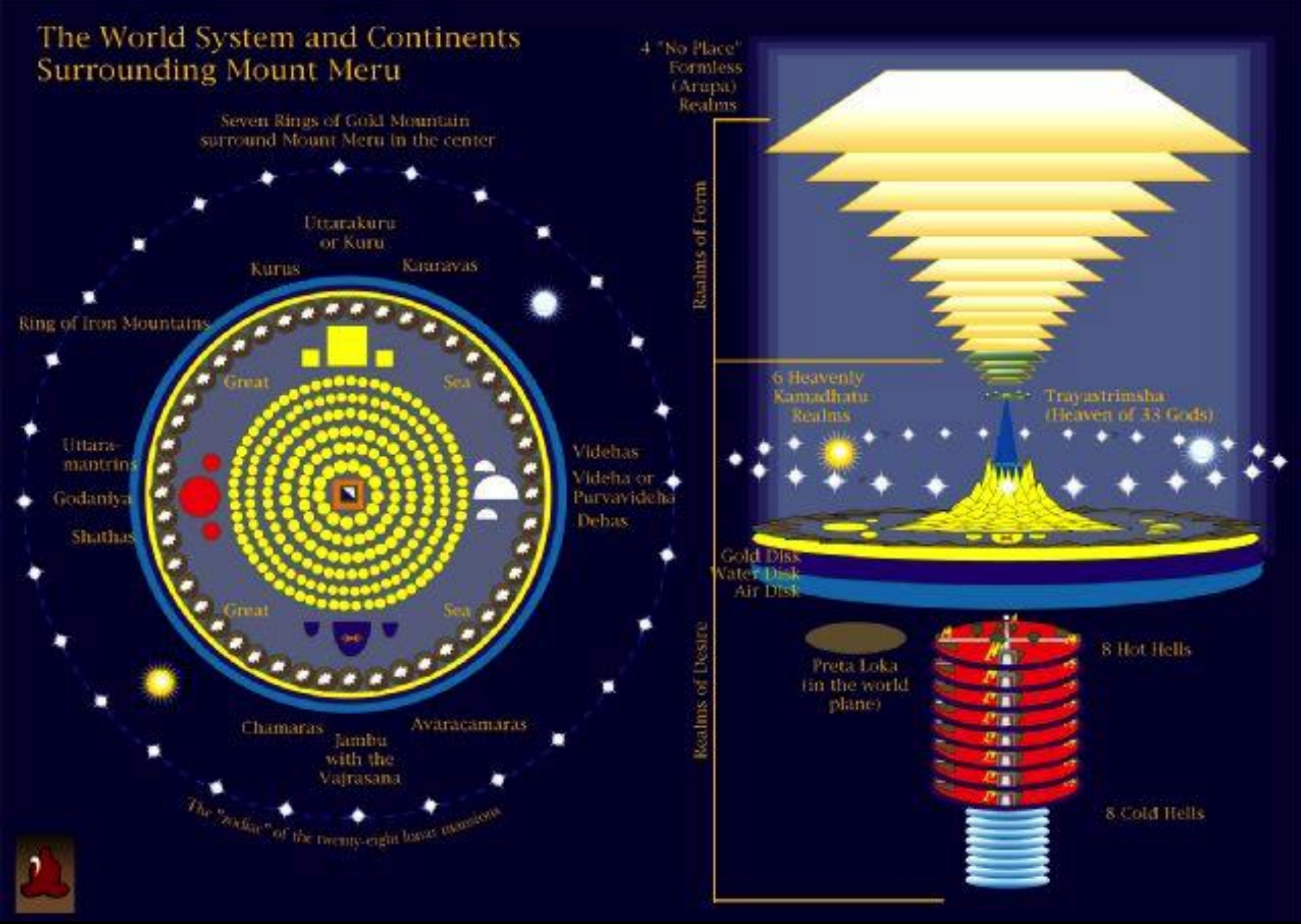

Courtesy LESA

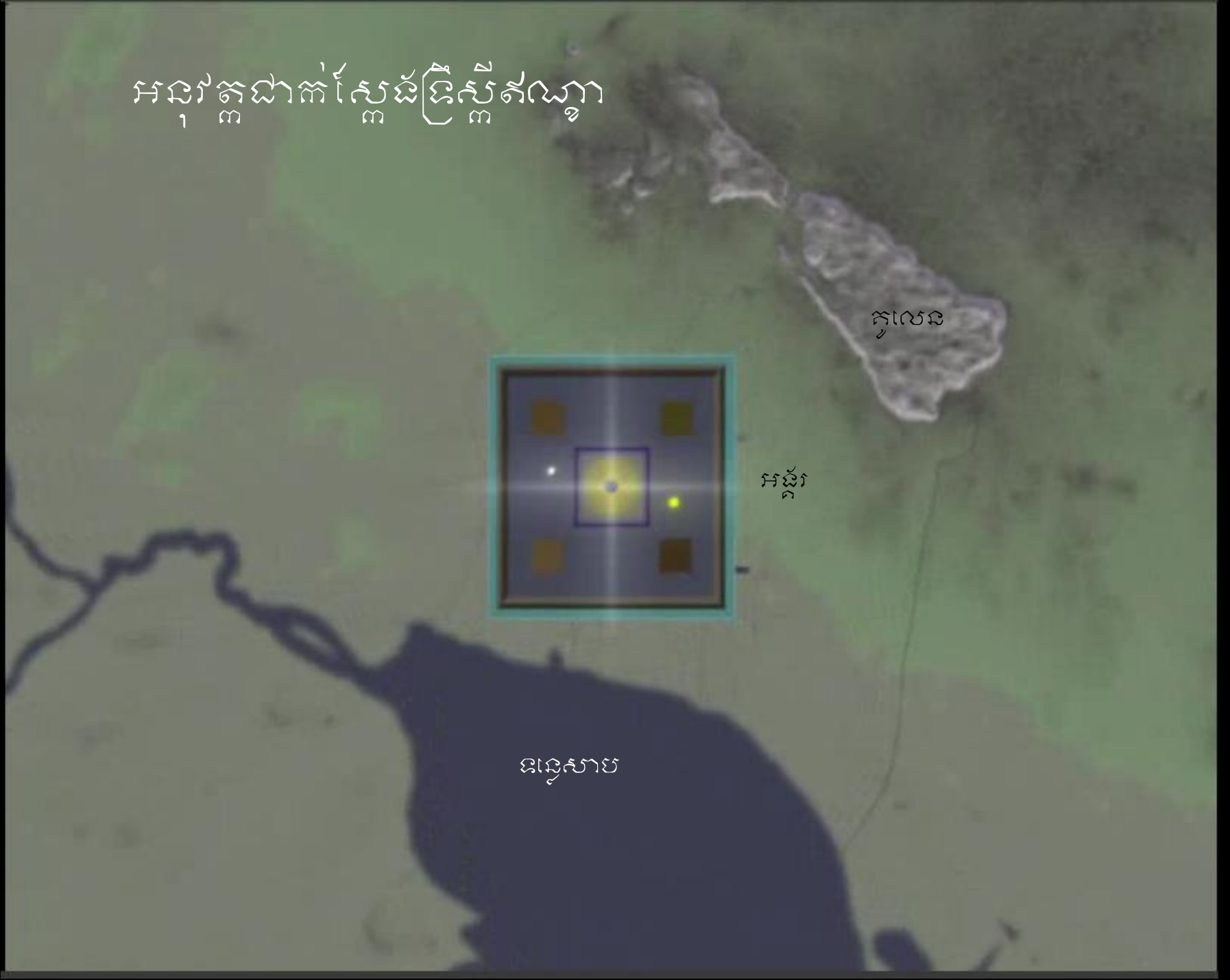
អនុវត្តជាក់ស្តែងនៃស្តីឥណ្ឌា
ក្លូលេន
អង្គរ
ឧន្ទេសាម

អង្គរវត្តជ្រិស្តីឥណ្ឌាលើដែនដីខ្មែរ៖

ប្រាសាទចាកដំសតវត្សទី៩

អង្គរវត្តជ្រើសរើសជាលើដែនដីខ្មែរ៖

អង្គរវត្តដើមសតវត្សទី១៦

អង្គរវត្ត៖ រូបភាពបង្ហើមដែលភ្ជាប់ព្រះសុមេរុ

ចាយន៍៖ រូបភាពជ្រុមដែរភ្នំព្រះសុមេរុ

Chandler

- អង្គរវត្តជាអាវាមសាសនាដ៏ធំបំផុតនៅលើផែនដី
- អង្គរវត្តជារចនាសម្ព័ន្ធសំណង់ដ៏ស្មឹមស្អែមួយដែលមិនធ្លាប់មានពីមុន ក៏ជានិមិត្តរូបនៃប្រជាជនខ្មែរផងដែរ
- អង្គរវត្តបានប្រតិដ្ឋទ្បើងនៅលើទង់ជាតិនិងក្រដាសប្រាក់របស់ប្រទេសកម្ពុជា។

អង្គរវត្តលេចឡើងនៅ
លើទង់ជាតិនៃគ្រប់
បក្សនយោបាយ



បម្រៀងជាតិ

១- សូមពួកទេពា្រះកម្សាមហាកម្សត្រាយើង
ឱ្យចានរុងរឿង ដោយជយមង្គល សិរីសួស្តី
យើងខ្ញុំព្រះអង្គ សូមជ្រកក្រោមម្លប់ព្រះចារមី
នៃព្រះនរបតី រង្សីកម្សត្រាដែលសានតាសានថ្ន
ក្រប់ក្រងដែនខ្មែរ បុរាណាដ្ឋីនដ្ឋាន។
២- ត្រាសានសិលា កាំចាំដកណ្តាលព្រៃ
ភ្នែរឱ្យស្រមៃ ដីកដល់យសសក្តិ មហានគរ
ជាតិខ្មែរដូចថ្ម គង់រង្សីនៅល្អ រីដបុីដដំហារ
យើងសង្ឃឹមពរ ភ័ព្វព្រៃដសំណាងរបស់កម្ពុជា
មហារដ្ឋកើតមាន យូរអង្វែងហើយ។

មន្ទីរពេទ្យ

សិលាចារឹកតាព្រហ្ម ៖ ៧០២ មន្ទីរពេទ្យស្ថាបនាឡើងក្នុងរាជ្យព្រះចាន់ជ័យវរ្ម័នទី៧

ហោរបន់ស្រន់នៃមន្ទីរពេទ្យ

អប់រំនិងសិក្ខាធិការ



ឧស្សាហកម្ម



ឧស្សាហកម្មដែកបុរាណ

ជញ្ជរ

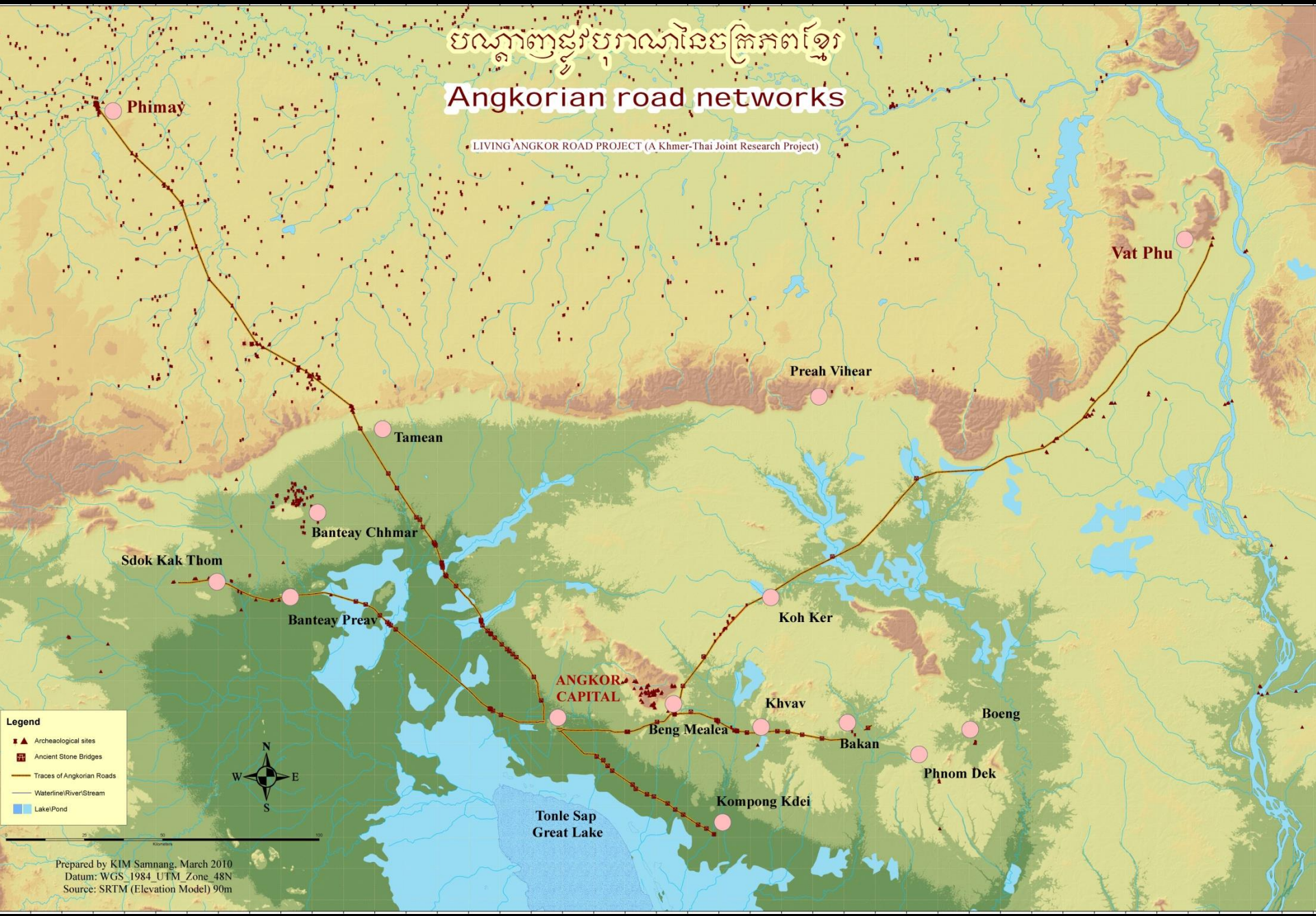
បណ្តាញផ្លូវបុរាណនៃចក្រភពខ្មែរ
Angkorian road networks
LIVING ANGKOR ROAD PROJECT (A Khmer-Thai Joint Research Project)
Phimay
Vat Phu
Preah Vihear
Tamean
Banteay Chhmar
Sdok Kak Thom
Banteay Preav
Koh Ker
ANGKOR CAPITAL
Khvav
Beng Mealea
Bakan
Boeng
Phnom Dek
Kompong Kdei
Tonle Sap Great Lake
Legend
Archeaological sites
Ancient Stone Bridges
Traces of Angkorian Roads
Waterline\River\Stream
Lake\Pond
N
W
E
S
Prepared by KIM Samnang, March 2010
Datum: WGS_1984_UTM_Zone_48N
Source: SRTM (Elevation Model) 90m

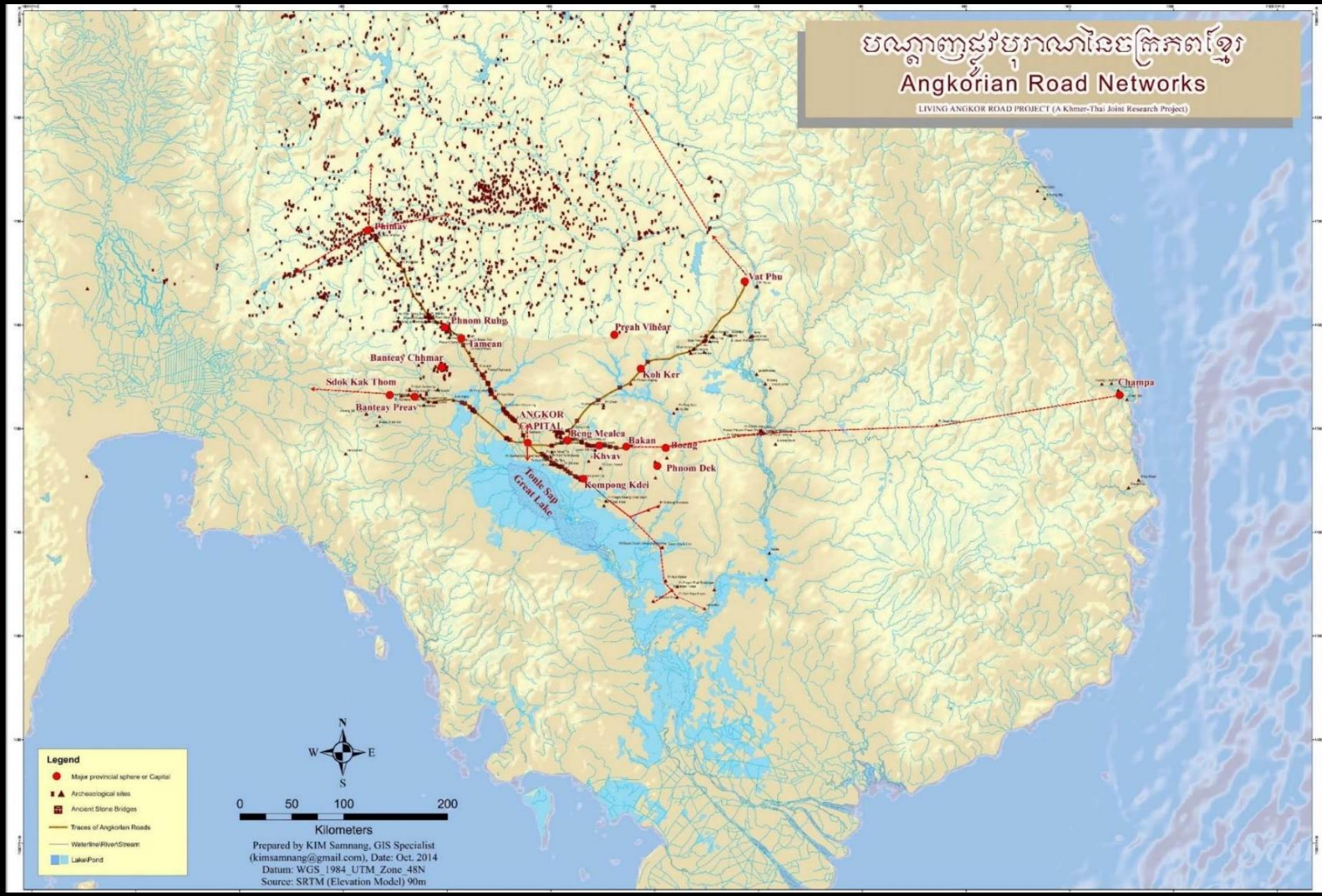
បណ្តាញផ្លូវបុរាណនៃចក្រភពខ្មែរ
Angkorian Road Networks
LIVING ANGKOR ROAD PROJECT (A Khmer-Thai Joint Research Project)
Phimai
Phnom Rung
Tamean
Banteay Chhmar
Sdok Kak Thom
Banteay Preav
Preah Vihear
Vat Phu
Koh Ker
Champa
ANGKOR CAPITAL
Beng Mealea
Bakan
Khvav
Boeng
Phnom Dek
Kompong Kdei
Tonle Sap Great Lake
N
W
E
S
0 50 100 200
Kilometers
Legend
Major provincial sphere or Capital
Archeaological sites
Ancient Stone Bridges
Traces of Angkorian Roads
Waterline/River/Stream
Lake/Pond
Prepared by KIM Samnang, GIS Specialist
(kimsamnang@gmail.com), Date: Oct. 2014
Datum: WGS_1984_UTM_Zone_48N
Source: SRTM (Elevation Model) 90m

The East-West Cultural Corridor

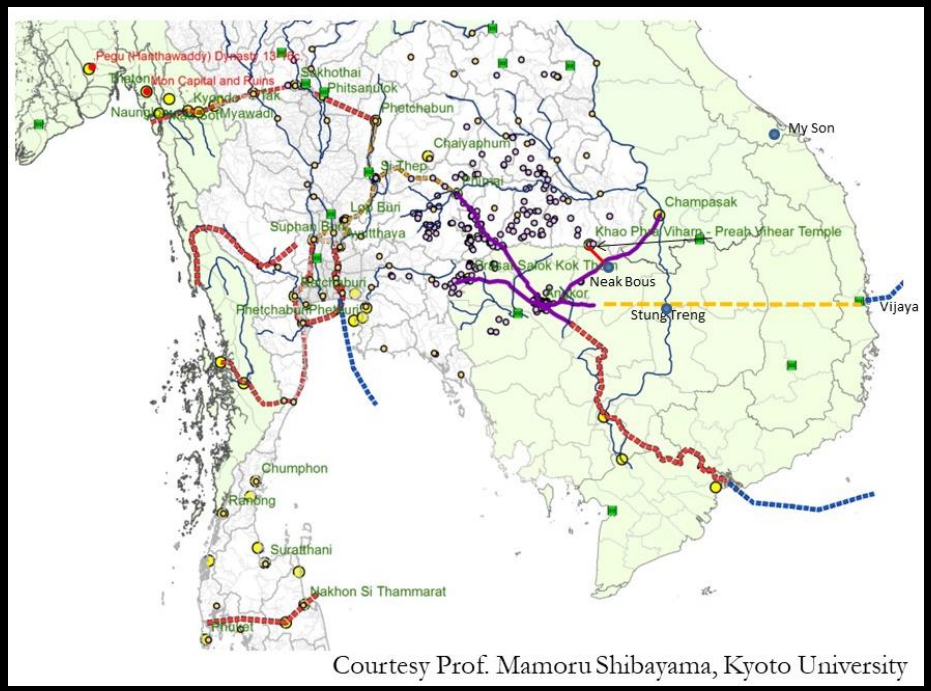

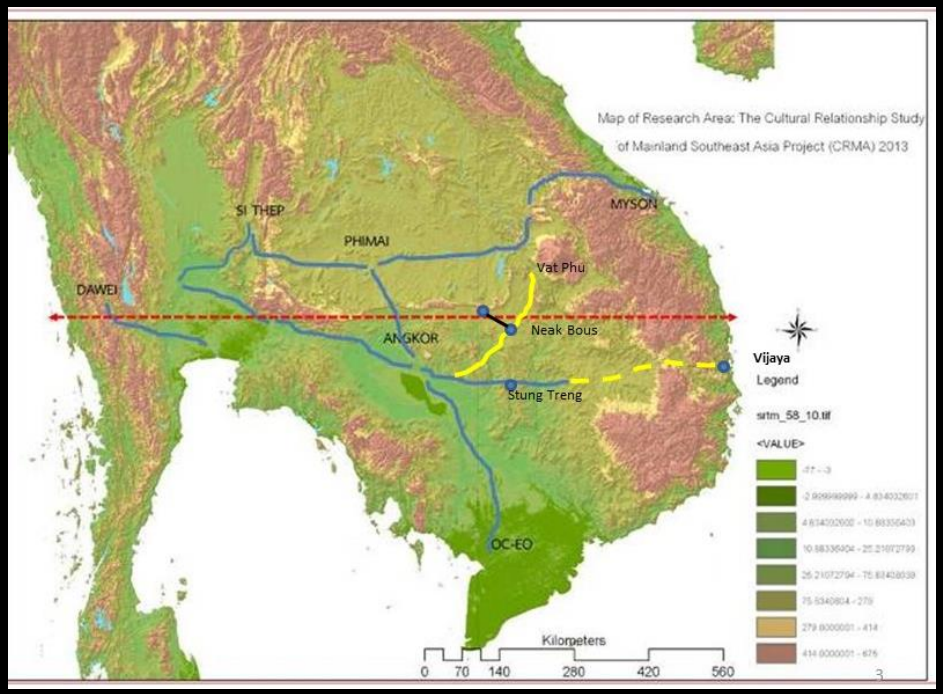

ស្ពានបុរាណ

ស្ពានអណ្តែតនៅលើចម្ការកំចាយ័ន